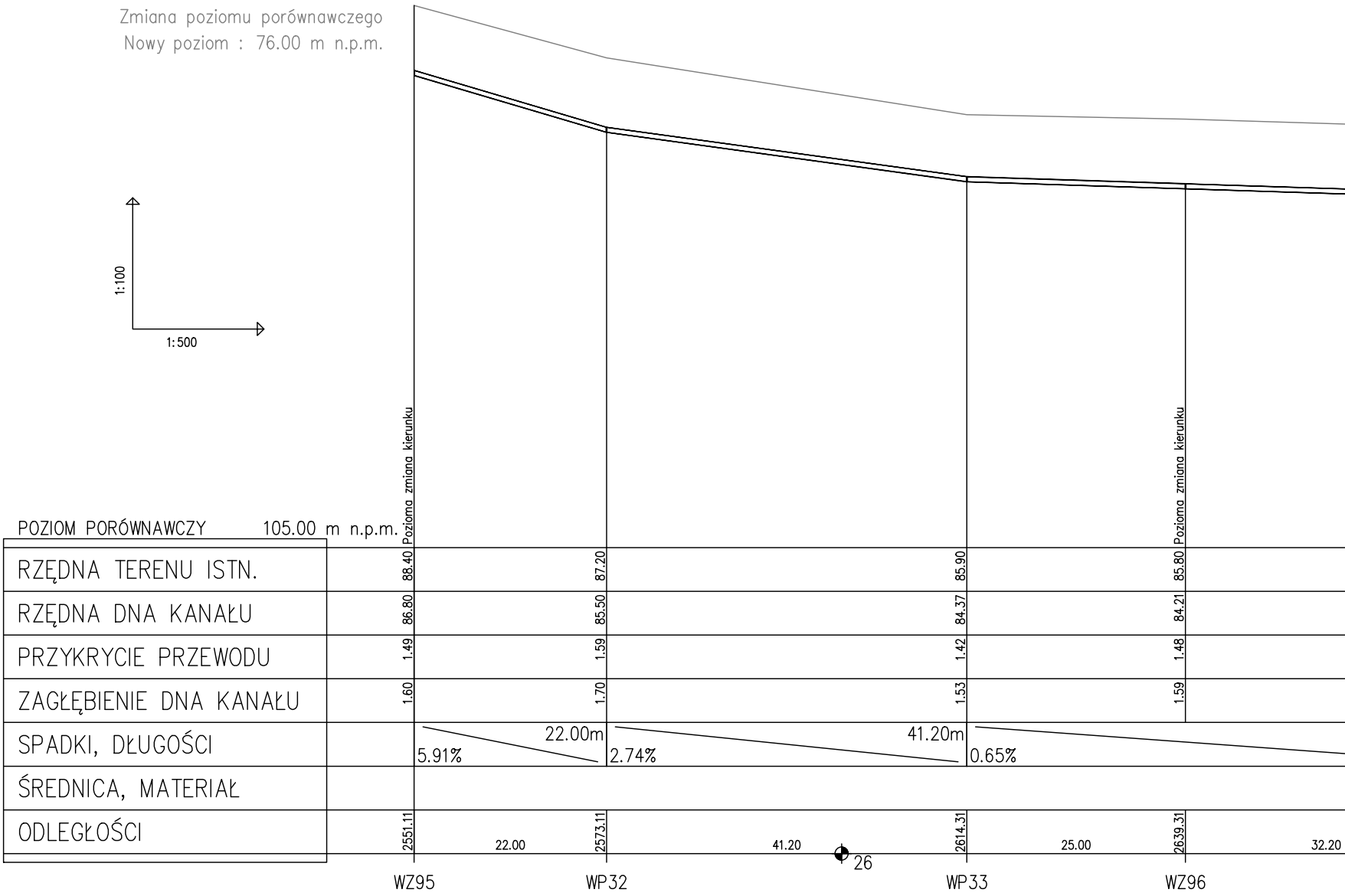
Zmiana poziomu porównawczego
Nowy poziom : 76.00 m n.p.m.
1:100
1:500
Poziomа zmiana kierunku
Pozioma zmiana kierunku
26

POZIOM PORÓWNAWCZY 105.00 m n.p.m.

	WZ95	WP32	WP33	WZ96
RZĘDNA TERENU ISTN.	88.40	87.20	85.90	85.80
RZĘDNA DNA KANAŁU	86.80	85.50	84.37	84.21
PRZYKRYCIE PRZEWODU	1.49	1.59	1.42	1.48
ZAGŁĘBIENIE DNA KANAŁU	1.60	1.70	1.53	1.59
SPADKI, DŁUGOŚCI	5.91% 22.00m	2.74% 41.20m	0.65%	
ŚREDNICA, MATERIAŁ				
ODLEGŁOŚCI	2551.11	2573.11	2614.31	2639.31
	22.00	41.20	25.00	32.20

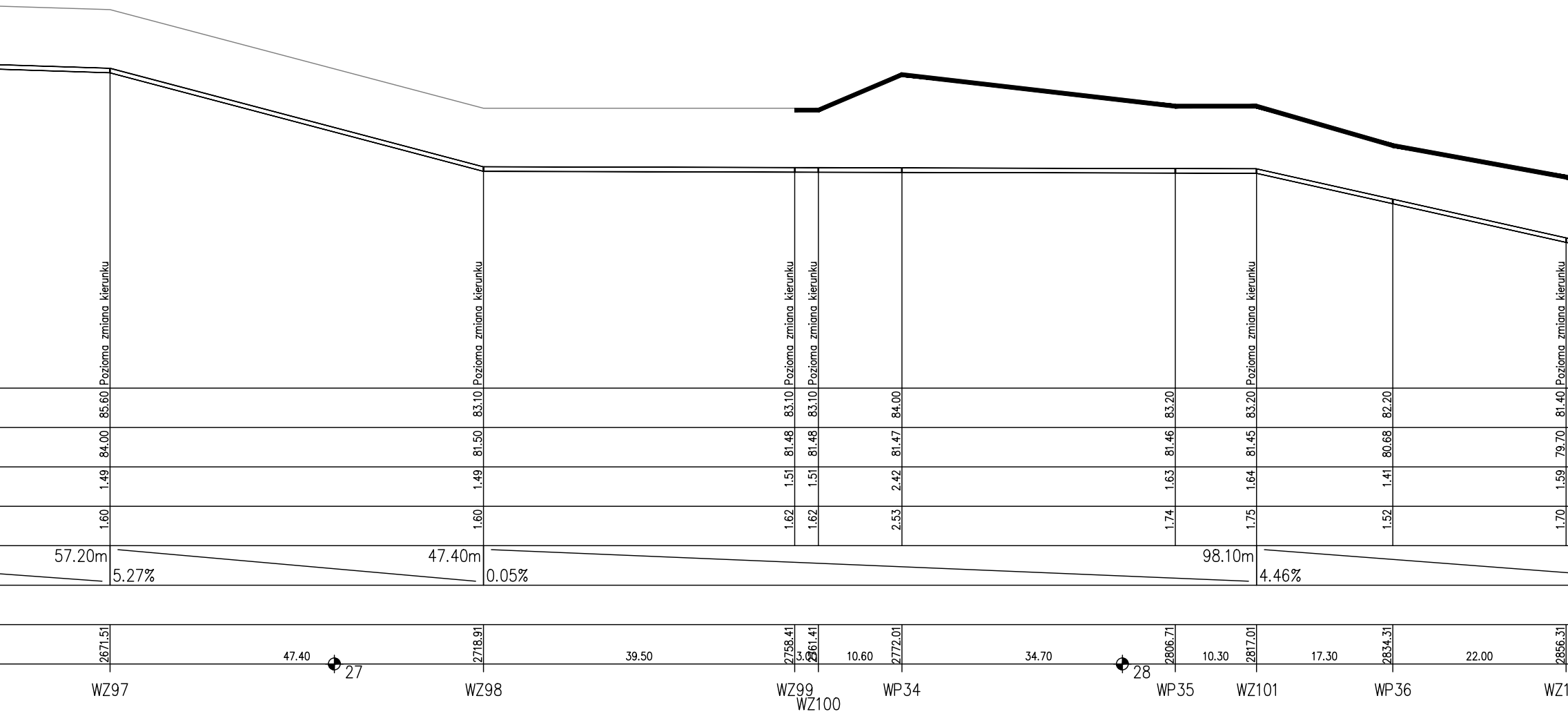
Poziomą zmiana kierunku
Poziomą zmiana kierunku
Poziomą zmiana kierunku
Poziomą zmiana kierunku
Poziomą zmiana kierunku
Poziomą zmiana kierunku
85.60
83.10
83.10
83.10
84.00
83.20
83.20
82.20
81.40
84.00
81.50
81.48
81.48
81.47
81.46
81.45
80.68
79.70
1.49
1.49
1.51
1.51
2.42
1.63
1.64
1.41
1.59
1.60
1.60
1.62
1.62
2.53
1.74
1.75
1.52
1.70
57.20m
5.27%
47.40m
0.05%
98.10m
4.46%
2671.51
47.40
27
2718.91
39.50
2758.41
3.0
2761.41
10.60
2772.01
34.70
28
2806.71
10.30
2817.01
17.30
2834.31
22.00
2856.31
WZ97
WZ98
WZ99
WZ100
WP34
WP35
WZ101
WP36
WZ1

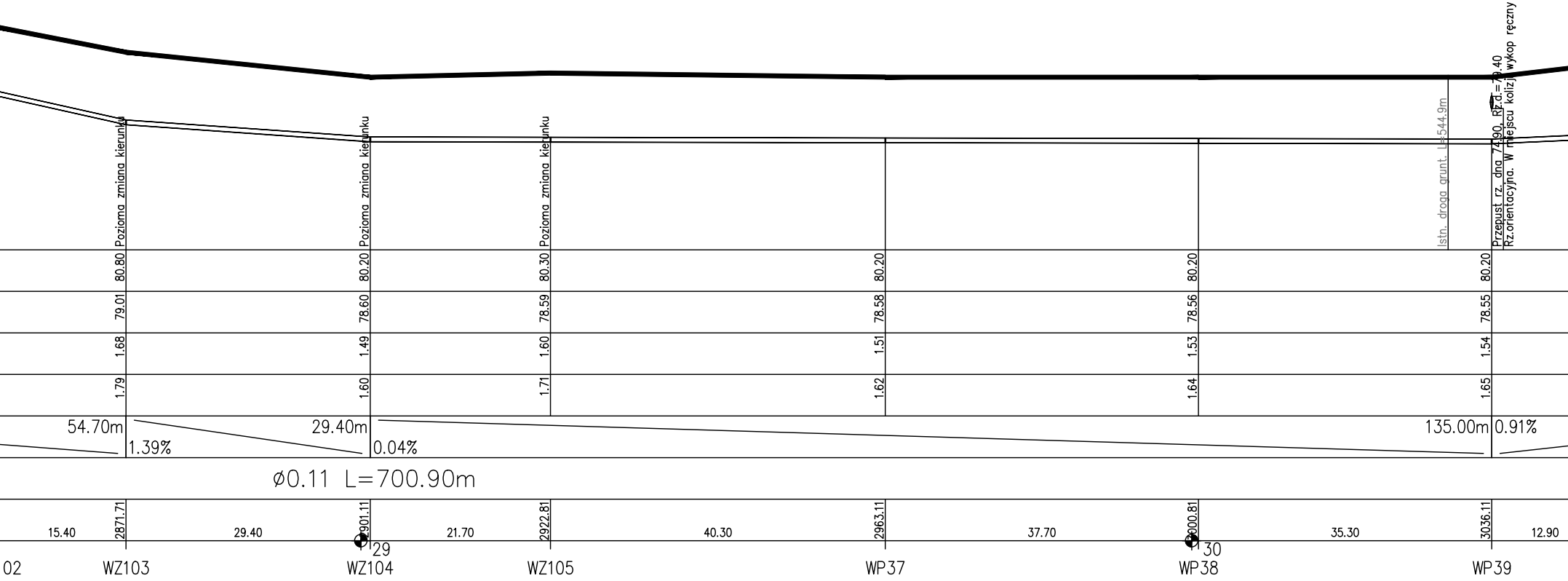
Poziomа zmiana kierunku
Pozioma zmiana kierunku
Pozioma zmiana kierunku
Istn. droga grunt. L=544.9m
Przepust rz. dna 74.90, Rz.d.=7[illegible].40
Rz.orientacyjna. W miejscu kolizji wykop ręczny
80.80
80.20
80.30
80.20
80.20
80.20
79.01
78.60
78.59
78.58
78.56
78.55
1.68
1.49
1.60
1.51
1.53
1.54
1.79
1.60
1.71
1.62
1.64
1.65
54.70m
1.39%
29.40m
0.04%
135.00m
0.91%
ø0.11 L=700.90m
2871.71
2901.11
2922.81
2963.11
3000.81
3036.11
15.40
29.40
21.70
40.30
37.70
35.30
12.90
29
30
02
WZ103
WZ104
WZ105
WP37
WP38
WP39

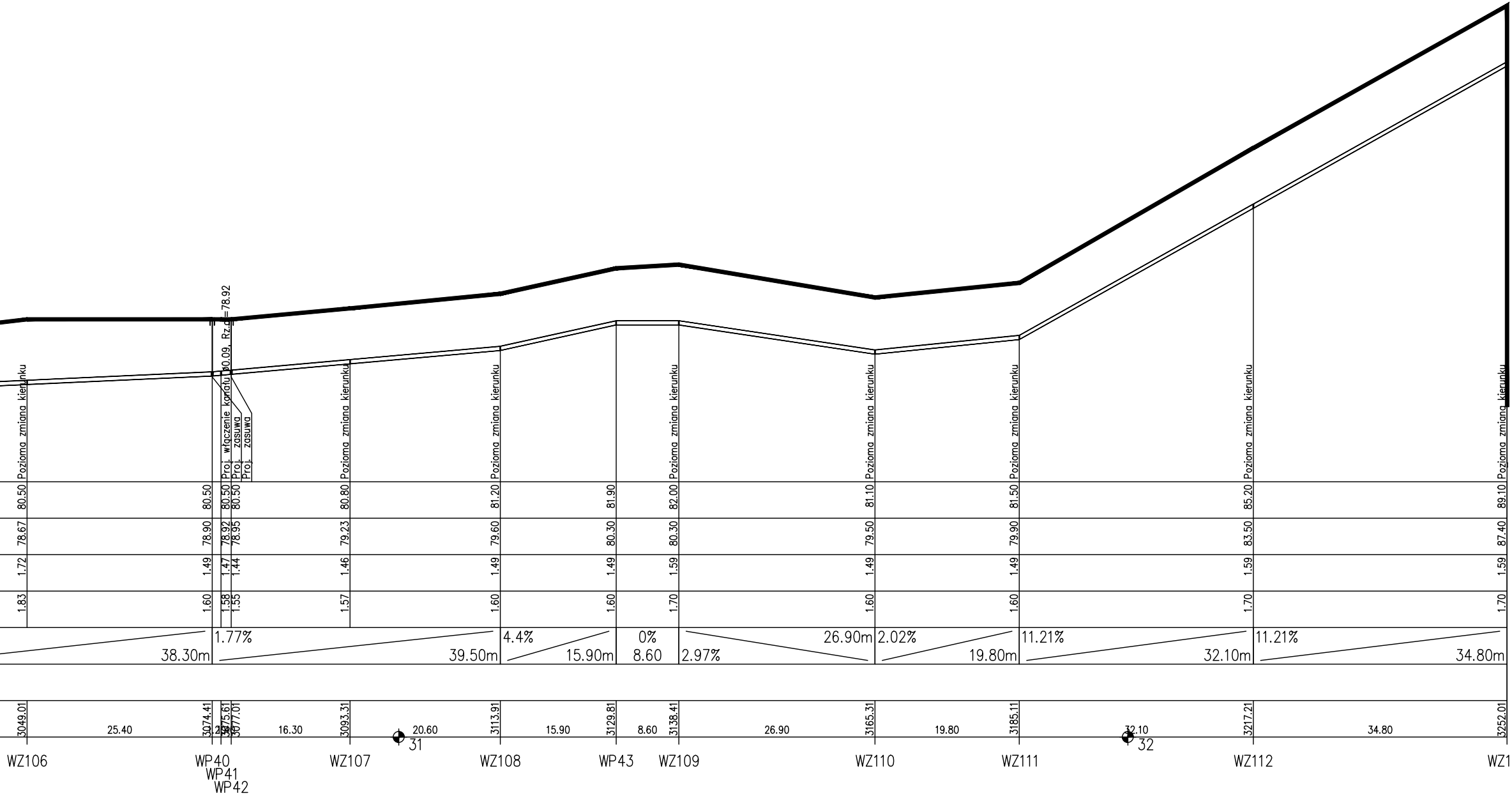
Proj. włączenie kanału 0.09, Rz.d.=78.92
Proj. zasuwa
Proj. zasuwa
Pozioma zmiana kierunku
80.50
80.50
80.50
80.50
80.80
81.20
81.90
82.00
81.10
81.50
85.20
89.10
78.67
78.90
78.92
78.95
79.23
79.60
80.30
80.30
79.50
79.90
83.50
87.40
1.72
1.49
1.47
1.44
1.46
1.49
1.49
1.59
1.49
1.49
1.59
1.59
1.83
1.60
1.58
1.55
1.57
1.60
1.60
1.70
1.60
1.60
1.70
1.70
38.30m
1.77%
39.50m
4.4%
15.90m
0%
8.60
2.97%
26.90m
2.02%
19.80m
11.21%
32.10m
11.21%
34.80m
3049.01
25.40
3074.41
3075.61
3077.01
16.30
3093.31
20.60
31
3113.91
15.90
3129.81
8.60
3138.41
26.90
3165.31
19.80
3185.11
32.10
32
3217.21
34.80
3252.01
WZ106
WP40
WP41
WP42
WZ107
WZ108
WP43
WZ109
WZ110
WZ111
WZ112
WZ1

Zmiana poziomu porównawczego
Nowy poziom : 87.00 m n.p.m.

UWAGA :
Rzędne istn. uzbrojenia podano orientacyjnie jako wyliczone z interpolacji. Lokalizowanie istniejącego uzbrojenia podziemnego przekopami próbnymi wykonanymi ręcznie. Rzędne zweryfikować na placu budowy.

13

Przedsiębiorstwo Projektowo-Usługowe 'EUROPOL"
11-041 Olsztyn ul. Macierzanki 4
tel./fax 0-89 524-21-94 e-mail : europol1@wp.pl

Nazwa obiektu:	Projekt budowlany sieci wodociągowej i kanalizacji sanitarnej
	dla wsi Boguchwały
Adres:	Gmina Miłakowo rejon Boguchwały
Przedmiot opracowania:	Profile podłużne projektowanej sieci wodociągowej
Projektant:	mgr inż. G. Tochman 232/94/OL Sprawdził : mgr inż. E. Kolak 173/91/OL

Data:	Skala:	Nr rysunku:
11.2015	1:100/500	S-37