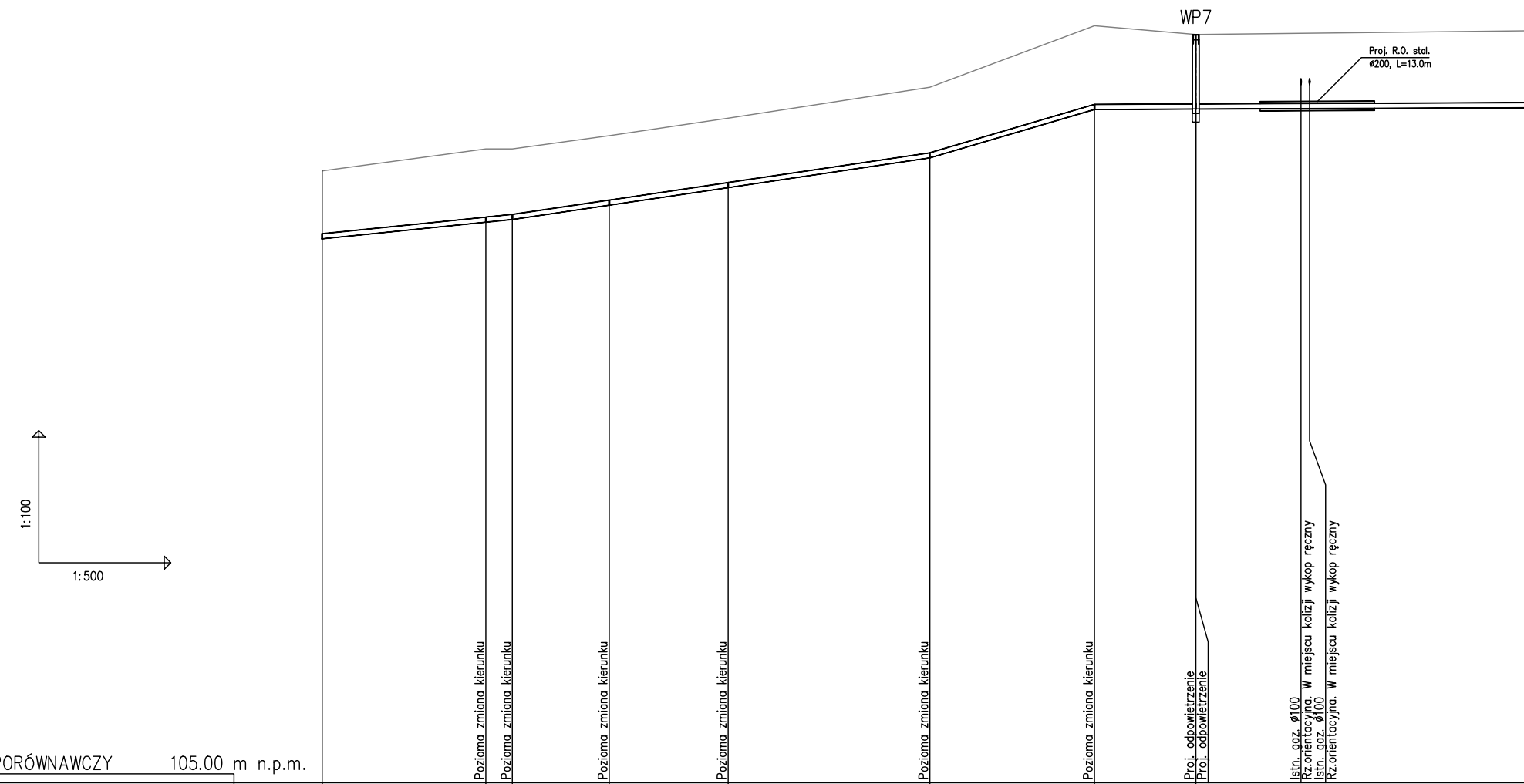
WP7
Proj. R.O. stal.
ø200, L=13.0m
1:100
1:500
Pozioma zmiana kierunku
Pozioma zmiana kierunku
Pozioma zmiana kierunku
Pozioma zmiana kierunku
Pozioma zmiana kierunku
Pozioma zmiana kierunku
Proj. odpowietrzenie
Proj. odpowietrzenie
Istn. gaz. ø100
Rz.orientacyjna. W miejscu kolizji wykop ręczny
Istn. gaz. ø100
Rz.orientacyjna. W miejscu kolizji wykop ręczny

POZIOM PORÓWNAWCZY 105.00 m n.p.m.

	WP6	WZ67	WZ68	WZ69	WZ70	WZ71	WZ72	WP7	
RZĘDNA TERENU ISTN.	118.90	119.40	119.40	119.70	120.10	120.80	122.20	122.00	
RZĘDNA DNA KANAŁU	117.36	117.74	117.80	118.12	118.52	119.20	120.30	120.31	120.32
PRZYKRYCIE PRZEWODU	1.43	1.55	1.49	1.47	1.47	1.49	1.79	1.58	
ZAGŁĘBIENIE DNA KANAŁU	1.54	1.66	1.60	1.58	1.58	1.60	1.90	1.69	
SPADKI, DŁUGOŚCI	2.04% 21.60m		2.95% 47.40m			5.88% 18.70m	0.08%		
ŚREDNICA, MATERIAŁ									
ODLEGŁOŚCI	1305.20	1323.80	1326.81	1337.81	1351.31	1374.21	1392.91	1404.41	1416.35
	18.60	3.0	11.00	13.50	22.90	18.70	11.50		45.50

14

WP6 WZ67 WZ68 WZ69 WZ70 WZ71 WZ72 WP7

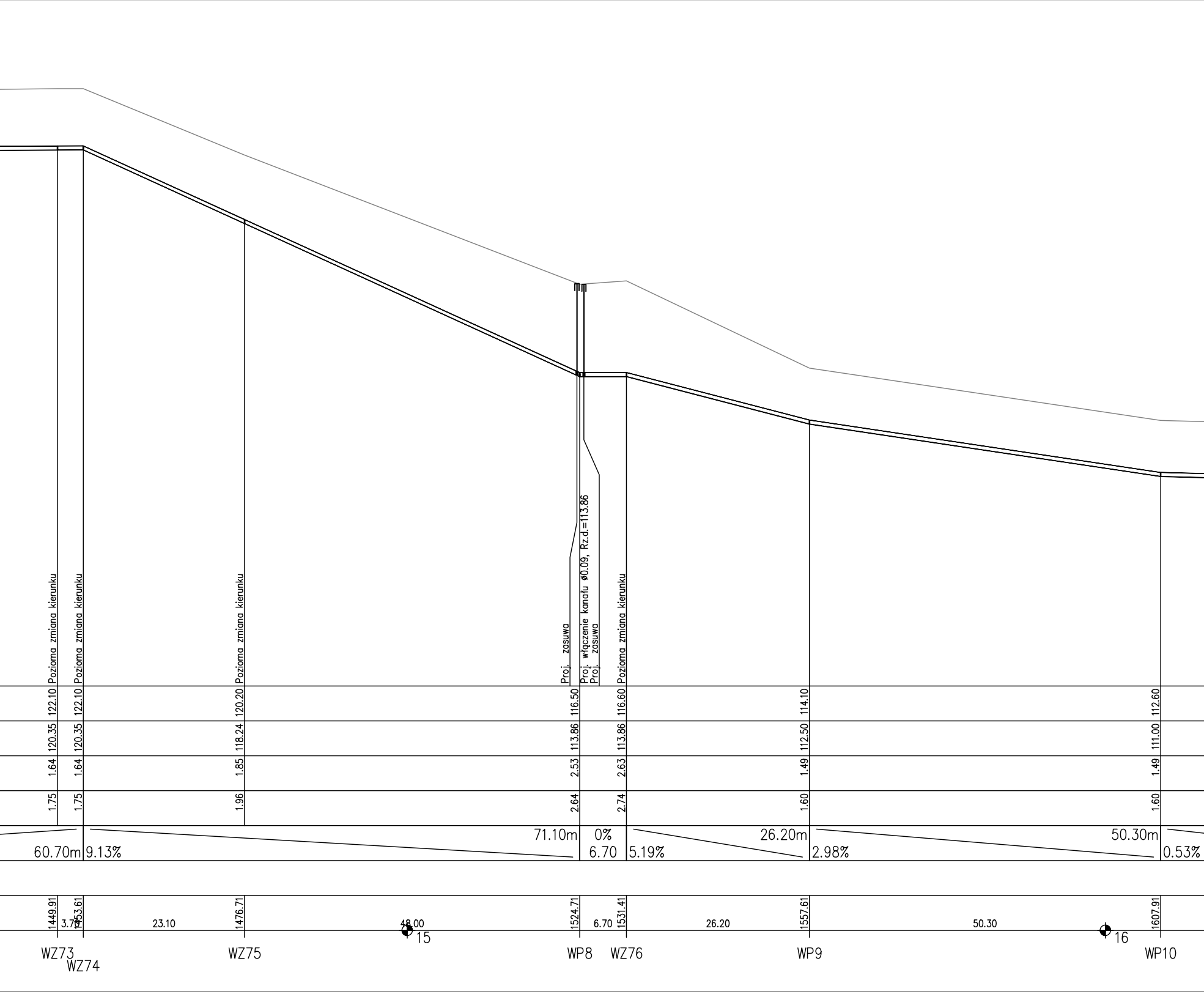
Poziomą zmiana kierunku
Poziomą zmiana kierunku
Poziomą zmiana kierunku
Proj. zasuwa
Proj. włączenie kanału ø0.09, Rz.d.=113.86
Proj. zasuwa
Poziomą zmiana kierunku
122.10
122.10
120.20
116.50
116.60
114.10
112.60
120.35
120.35
118.24
113.86
113.86
112.50
111.00
1.64
1.64
1.85
2.53
2.63
1.49
1.49
1.75
1.75
1.96
2.64
2.74
1.60
1.60
60.70m
9.13%
71.10m
0%
6.70
5.19%
26.20m
2.98%
50.30m
0.53%
1449.91
1453.61
1476.71
1524.71
1531.41
1557.61
1607.91
3.70
23.10
48.00
6.70
26.20
50.30
15
16
WZ73
WZ74
WZ75
WP8
WZ76
WP9
WP10

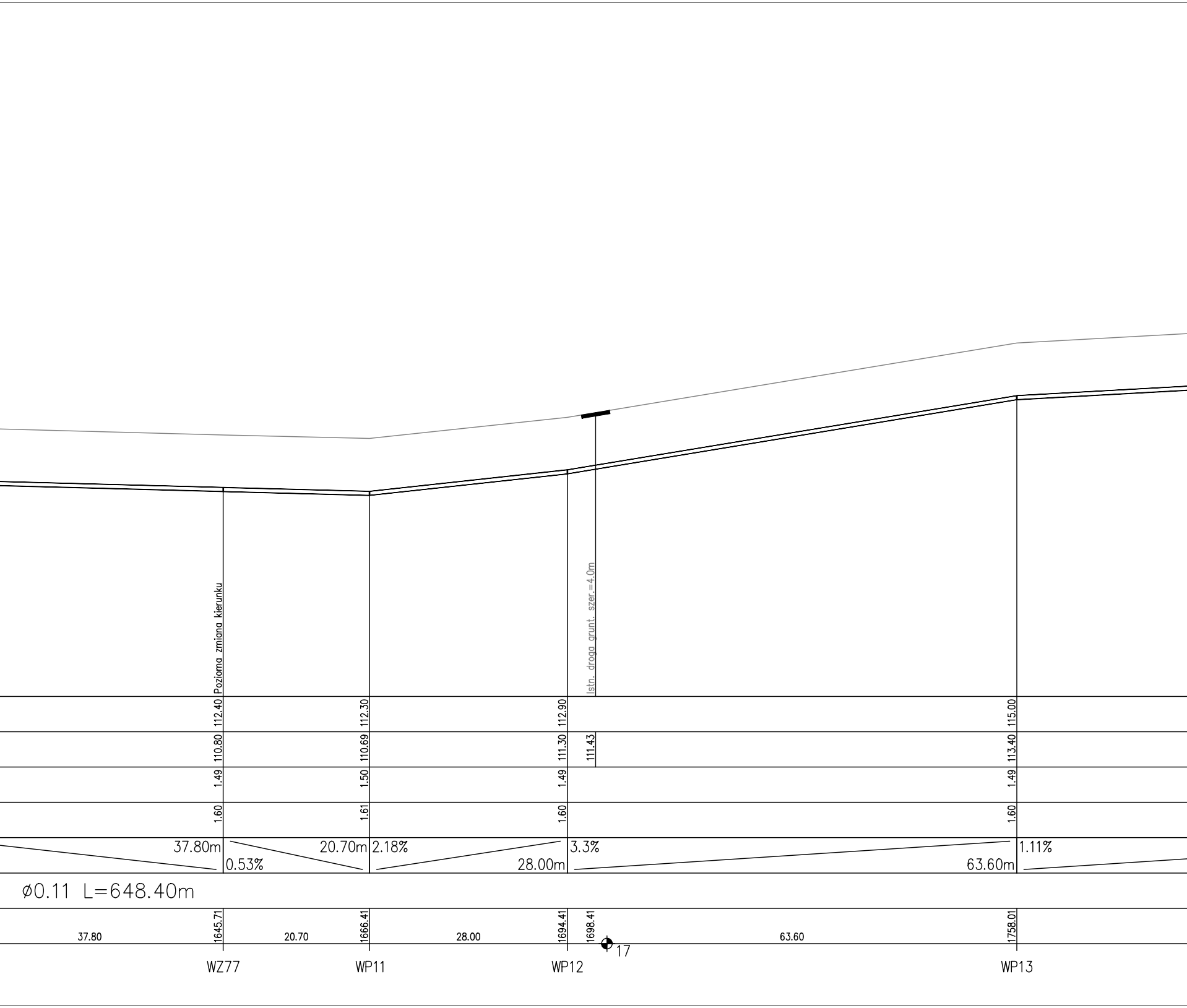
Pozioma zmiana kierunku
Istn. droga grunt. szer.=4.0m
112.40
112.30
112.90
115.00
110.80
110.69
111.30
111.43
113.40
1.49
1.50
1.49
1.49
1.60
1.61
1.60
1.60
37.80m
0.53%
20.70m
2.18%
28.00m
3.3%
63.60m
1.11%
ø0.11 L=648.40m
37.80
1645.71
20.70
1666.41
28.00
1694.41
1698.41
63.60
1758.01
17
WZ77
WP11
WP12
WP13

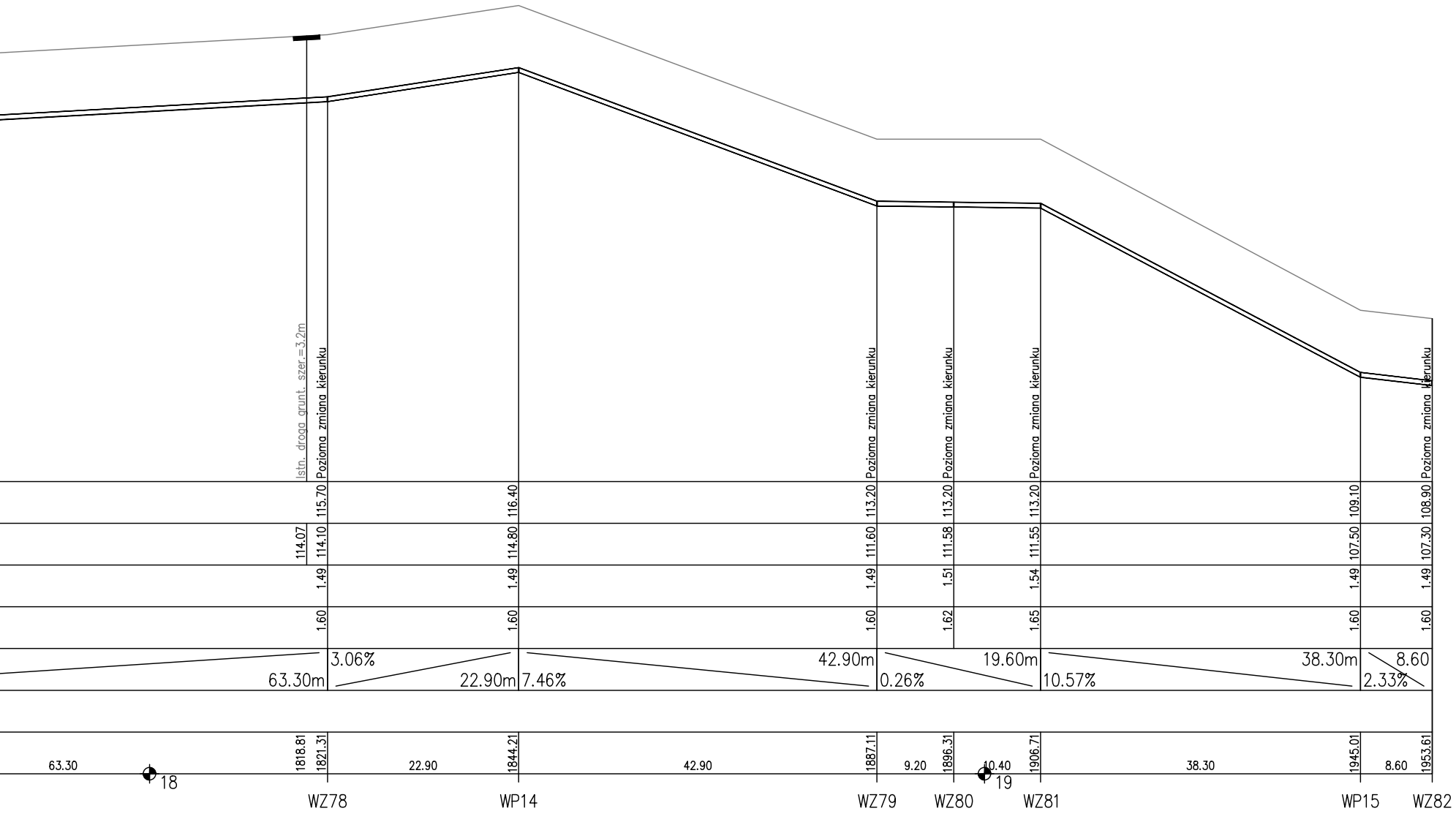
Istn. droga grunt. szer.=3.2m
Pozioma zmiana kierunku
Pozioma zmiana kierunku
Pozioma zmiana kierunku
Pozioma zmiana kierunku
Pozioma zmiana kierunku
115.70
116.40
113.20
113.20
113.20
109.10
108.90
114.07
114.10
114.80
111.60
111.58
111.55
107.50
107.30
1.49
1.49
1.49
1.51
1.54
1.49
1.49
1.60
1.60
1.60
1.62
1.65
1.60
1.60
3.06%
63.30m
22.90m
7.46%
42.90m
0.26%
19.60m
10.57%
38.30m
8.60
2.33%
1818.81
1821.31
1844.21
1887.11
1896.31
1906.71
1945.01
1953.61
63.30
22.90
42.90
9.20
10.40
38.30
8.60
18
19
WZ78
WP14
WZ79
WZ80
WZ81
WP15
WZ82

Zmiana poziomu porównawczego
Nowy poziom : 86.00 m n.p.m.

UWAGA :
Rzędne istn. uzbrojenia podano orientacyjnie jako wyliczone z interpolacji. Lokalizowanie istniejącego uzbrojenia podziemnego przekopami próbnymi wykonanymi ręcznie. Rzędne zweryfikować na placu budowy.

Przedsiębiorstwo Projektowo-Usługowe 'EUROPOL"
11-041 Olsztyn ul. Macierzanki 4
tel./fax 0-89 524-21-94 e-mail : europol1@wp.pl

Nazwa obiektu:	Projekt budowlany sieci wodociągowej i kanalizacji sanitarnej
	dla wsi Boguchwały
Adres:	Gmina Miłakowo rejon Boguchwały
Przedmiot opracowania:	Profile podłużne projektowanej sieci wodociągowej
Projektant:	mgr inż. G. Tochman 232/94/OL Sprawdził : mgr inż. E. Kolak 173/91/OL

Data:	Skala:	Nr rysunku:
11.2015	1:100/500	S-35