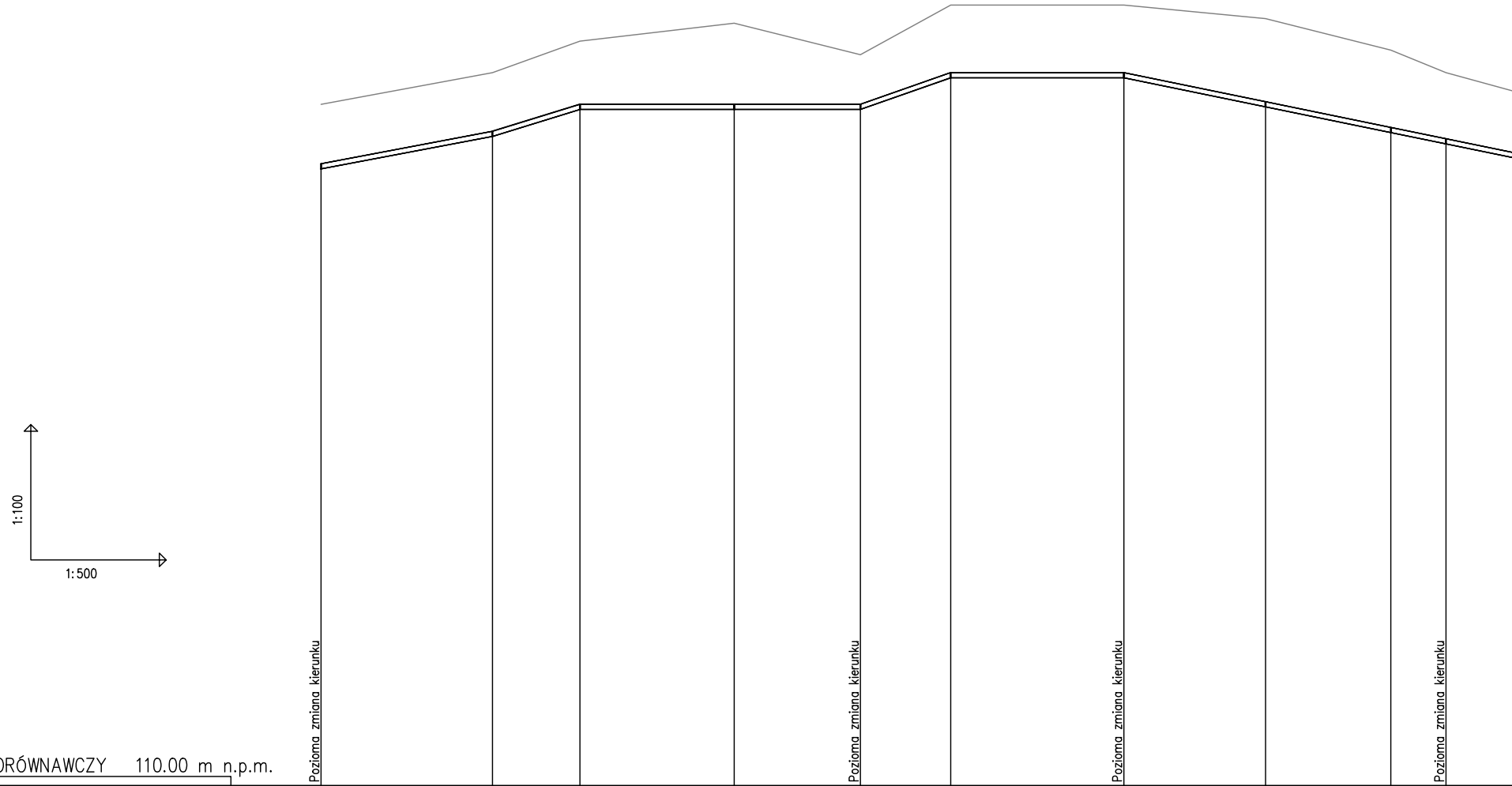
1:100
1:500
Pozioma zmiana kierunku
Pozioma zmiana kierunku
Pozioma zmiana kierunku
Pozioma zmiana kierunku

POZIOM PORÓWNAWCZY 110.00 m n.p.m.

	SZ77	SP23	SP24	SP25	SZ78	SP26	SZ79	SP27	SP28	SZ80
RZĘDNA TERENU ISTN.	125.10	125.80	126.50	126.90	126.20	127.30	127.30	127.00	126.30	125.80
RZĘDNA DNA KANAŁU	123.67	124.39	124.99	124.99	124.99	125.69	125.69	125.05	124.48	124.22
PRZYKRYCIE PRZEWODU	1.32	1.30	1.40	1.80	1.10	1.50	1.50	1.84	1.71	1.47
ZAGŁĘBIENIE DNA KANAŁU	1.43	1.41	1.51	1.91	1.21	1.61	1.61	1.95	1.82	1.58
SPADKI, DŁUGOŚCI	66.10m	6.19% 9.70	0% 31.10m		7% 10.00m	0% 19.20m	4.1%			
ŚREDNICA, MATERIAŁ										
ODLEGŁOŚCI	881.20	900.20	909.90	927.00	941.00	951.00	970.20	985.90	999.80	1005.90
	19.00	9.70	17.10	14.00	10.00	19.20	15.70	13.90	6.10	
		9							10	


Proj. R.O. stal.
ø350, L=8.0m
Przejście pod ciekiem
Pozioma zmiana kierunku
Pozioma zmiana kierunku
Pozioma zmiana kierunku
Pozioma zmiana kierunku
Pozioma zmiana kierunku
Pozioma zmiana kierunku
124.70
123.70
123.10
120.90
122.80
123.15
123.60
123.80
124.70
124.60
124.20
124.50
124.70
124.50
124.30
123.40
119.05
119.05
119.05
120.89
121.61
122.59
122.59
122.59
122.73
122.74
122.78
122.81
1.19
4.54
3.64
3.99
2.60
2.08
2.00
1.90
1.50
1.66
1.85
1.61
1.38
1.30
4.65
3.75
4.10
2.71
2.19
2.11
2.01
1.61
1.77
1.96
1.72
1.49
55.80m
12.36%
35.20m
0%
25.70m
14.39%
17.80m
4.64%
21.10m
0%
39.50m
0.46%
ø0.11 PE L=585.40m
20.10
1026.00
1061.20
15.70
1076.90
10.00
1086.90
12.80
1099.70
5.00
1104.70
21.10
1125.80
19.60
1145.40
19.90
1165.30
29.70
1195.00
3.50
1198.50
9.40
1207.90
6.60
1214.50
11
12
SP29
35.20
SZ81
SP30
SP31
SZ82
SZ83
SZ84
SZ85
SP32
SP33
SZ86
SP34

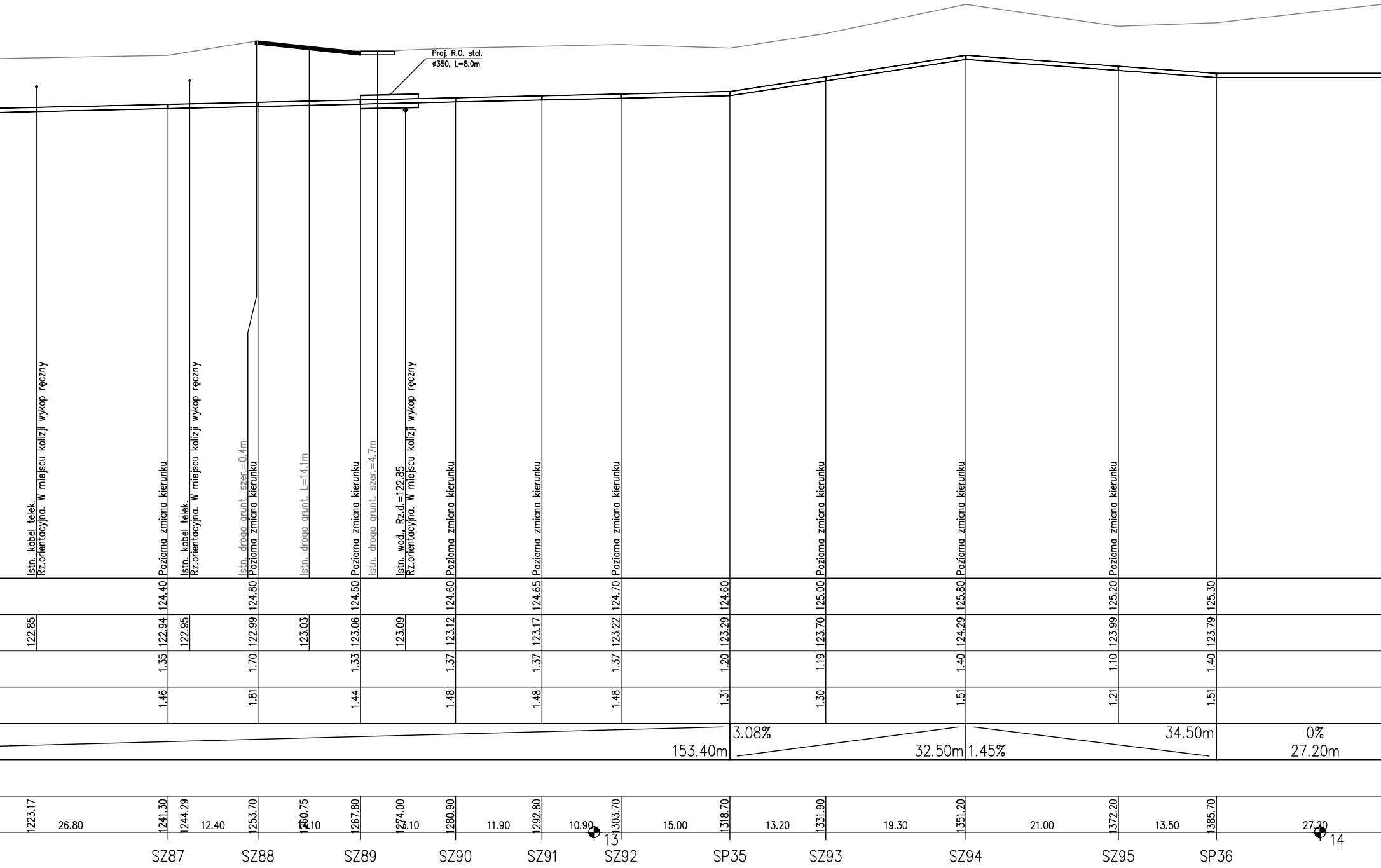
Proj. R.O. stal.
ø350, L=8.0m
Istn. kabel telek.
Rz.orientacyjna. W miejscu kolizji wykop ręczny
Poziома zmiana kierunku
Istn. kabel telek.
Rz.orientacyjna. W miejscu kolizji wykop ręczny
Istn. droga grunt. szer.=0.4m
Pozioma zmiana kierunku
Istn. droga grunt. L=14.1m
Pozioma zmiana kierunku
Istn. droga grunt. szer.=4.7m
Istn. wod., Rz.d.=122.85
Rz.orientacyjna. W miejscu kolizji wykop ręczny
Pozioma zmiana kierunku
Pozioma zmiana kierunku
Pozioma zmiana kierunku
Pozioma zmiana kierunku
Pozioma zmiana kierunku
Pozioma zmiana kierunku
124.40
124.80
124.50
124.60
124.65
124.70
124.60
125.00
125.80
125.20
125.30
122.85
122.94
122.95
122.99
123.03
123.06
123.09
123.12
123.17
123.22
123.29
123.70
124.29
123.99
123.79
1.35
1.70
1.33
1.37
1.37
1.37
1.20
1.19
1.40
1.10
1.40
1.46
1.81
1.44
1.48
1.48
1.48
1.31
1.30
1.51
1.21
1.51
153.40m
3.08%
32.50m
1.45%
34.50m
0%
27.20m
1223.17
26.80
1241.30
1244.29
12.40
1253.70
1260.75
14.10
1267.80
1274.00
13.10
1280.90
11.90
1292.80
10.90
1303.70
15.00
1318.70
13.20
1331.90
19.30
1351.20
21.00
1372.20
13.50
1385.70
27.20
13
14
SZ87
SZ88
SZ89
SZ90
SZ91
SZ92
SP35
SZ93
SZ94
SZ95
SP36


125.90
125.50
124.80
124.40
123.79
123.63
123.40
123.09
2.00
1.76
1.29
1.20
2.11
1.87
1.40
1.31
53.70m
1.3%
1412.90
12.00
1424.90
17.70
1442.60
24.00
1466.60
SP37
SP38
SP39
SP40

UWAGA :
Rzędne istn. uzbrojenia podano orientacyjnie jako wyliczone z interpolacji.
Lokalizowanie istniejącego uzbrojenia podziemnego przekopami próbnymi
wykonanymi ręcznie. Rzędne zweryfikować na placu budowy.

Przedsiębiorstwo Projektowo-Usługowe 'EUROPOL"
11-041 Olsztyn ul. Macierzanki 4
tel./fax 0-89 524-21-94 e-mail : europol1@wp.pl

Nazwa obiektu:	Projekt budowlany sieci wodociągowej i kanalizacji sanitarnej dla wsi Boguchwały
Adres:	Gmina Miłakowo rejon Boguchwały
Przedmiot opracowania:	Profile podłużne projektowanej sieci kanalizacji sanitarnej grawitacyjnej i tłocznej
Projektant:	mgr inż. G. Tochman 232/94/OL Sprawdził : mgr inż. E. Kolak 173/91/OL

Data:	Skala:	Nr rysunku:
11.2015	1:100/500	S-14