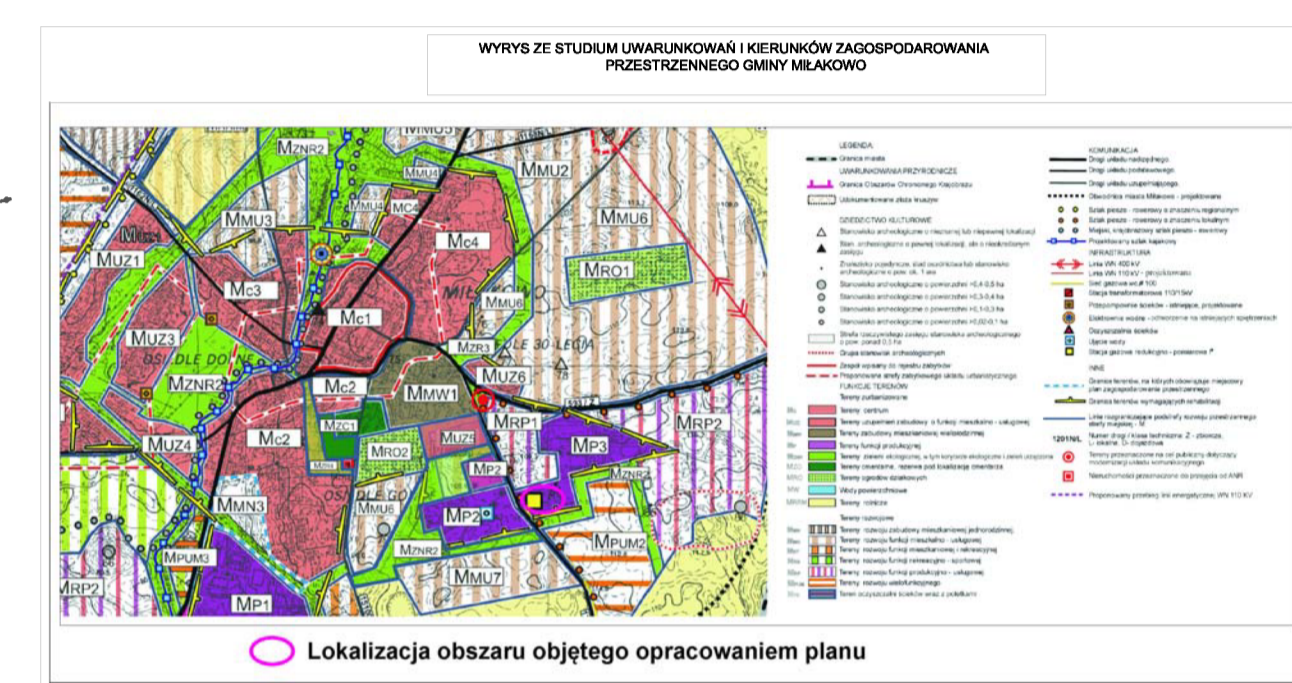
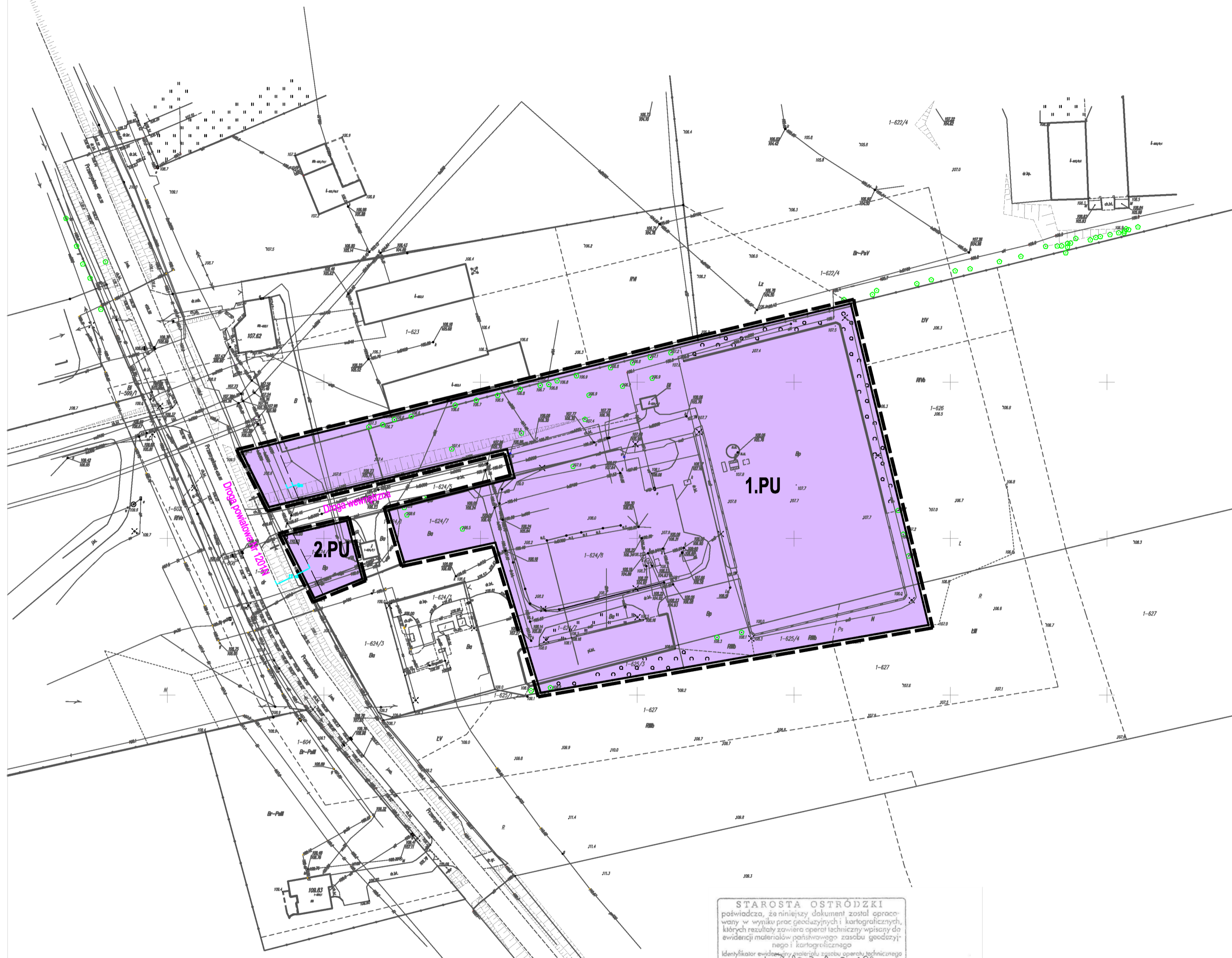
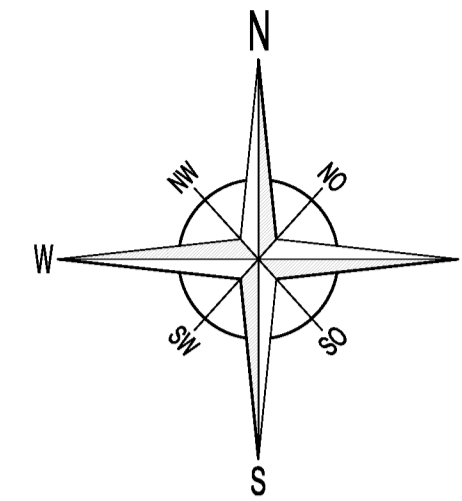


MIEJSCOWY PLAN ZAGOSPODAROWANIA PRZESTRZENNEGO DLA CZĘŚCI NIERUCHOMOŚCI PRZY UL. PRZEMYSŁOWEJ W MIŁAKOWIE.



USTALENIA PLANU	
OZNACZENIA OGÓLNE	
	granica opracowania
	linie rozgraniczające tereny o różnym przeznaczeniu lub różnych zasadach zagospodarowania
	nieprzekraczalna linia zabudowy
PRZEZNACZENIE TERENÓW ELEMENTARNYCH	
	tereny zabudowy produkcyjno-usługowej
ELEMENTY INFORMACYJNE	
Droga powiatowa Nr 1201N	
Droga wewnętrzna	



STAROSTA OSTRÓDZKI
 poświadczam, że niniejszy dokument został opracowany w wyniku prac geodezyjnych i kartograficznych, których rezultaty zawiera opis techniczny wpisany do ewidencji materiałów geodezyjnych i kartograficznych.
 Identyfikator ewidencyjny materiału z zakresu operacji technicznych: 01.7.2015.015.1259
 Data wpisania do ewidencji: 01.07.2015
 M. Ostródzki
 Marek, dn. 24. KWI. 2015

"Oświadczam, że treść mapy, na której wykonano niniejszy projekt jest zgodna z treścią mapy zasadniczej wydanej przez PODGIK w Ostródzie"

ZAŁĄCZNIK NR 1 DO UCHWAŁY NR XXXIII/147/ 2016 RAZY MIEJSKIEJ W MIŁAKOWIE Z DNIA 25 PAŹDZIERNIKA 2016 R.

	EKOPLAN PRACOWNIA URBANISTYCZNA WOJCIECH KWIATKOWSKI	ul. Trylnieckiego 2/115 10-683 Olsztyn tel. 502-258-236
MIEJSCOWY PLAN ZAGOSPODAROWANIA PRZESTRZENNEGO DLA CZĘŚCI NIERUCHOMOŚCI PRZY UL. PRZEMYSŁOWEJ W MIŁAKOWIE.		
Skala: 1:1000	Główny projektant: Wykonawca:	inż. urb. Wojciech Kwiatkowski kwalifikacje do wykonywania zawodu potwierdzone przez POIU w Gdańsku inż. arch. kraj. Wioletta Kwiatkowska
		podpis